



Foto: Mathias Creutzberg



Regionverband Thüringer Wald e.V. | Christopher Schmid

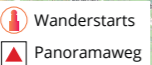
ANSPRECHPARTNER

Haus der Natur
Goldberg 2 | 98746 Goldisthal
Tel.: 036781-249531
www.hausdernatur-goldisthal.de

Tourist- und ServiceCenter
Bahnhofstr. 23 | 07422 Bad Blankenburg
Tel. 036741-57577
www.rennsteig-schwarzatal.de



WANDERSTARTS AM PANORAMAWEG SCHWARZATAL



Kartengrundlagen: outdooractive Kartografie
© OpenStreetMap (www.openstreetmap.org)

WANDERREGION RENNSTEIG-SCHWARZATAL

Tiefe Täler, weite Höhen, gelebte Tradition und moderne Angebote prägen das Wandern im Schwarzatal und machen die Region zu einem eindrucksvollen Naturerlebnis. Neben dem 137 km langen Panoramaweg Schwarzatal öffnen zahlreiche weitere Wanderwege den Zugang zu Landschaft, Geschichte und regionaler Vielfalt.

Ein dichtes Netz aus kurzen Rundwanderwegen erschließt das Gebiet zusätzlich. Überall im Schwarzatal entstehen zentrale Wanderstarts, die als Ausgangspunkte für vielfältige Touren dienen. Dort finden sich Parkmöglichkeiten, Einkehrangebote und Anbindungen an den öffentlichen Nahverkehr – ideal für flexible Routenplanung.

Aktuell gibt es Wanderstarts in:

Unterweißbach, am Barigauer Turm, Lichtenhain, Schwarzmühle, Goldisthal und am Chrysopraswehr in Bad Blankenburg



Wanderstempel:

Auf diesen Wanderwegen lassen sich digitale QR-Wanderstempel für eine persönliche Wanderurkunde sammeln. Die Standorte der Stempelstellen sind in den Etappenbeschreibungen vermerkt.

Alle Stempelstellen liegen direkt am Weg.

Der QR-Code wird mit dem Smartphone gescannt, der Standort über den Link dem eigenen Stempelkonto hinzugefügt und ergänzende Informationen angezeigt.



Auch ohne Smartphone ist das Sammeln möglich; entsprechende Hinweise stehen direkt auf den QR-Code-Schildern.

UNSER TIPP: PANORAMAWEG SCHWARZATAL

Der Panoramaweg Schwarzatal bietet Wanderern, Naturfreunden und Familien eine der eindrucksvollsten Routen Thüringens. Die 137 Kilometer führen durch stille Wälder, unberührte Täler, vorbei an Stauseen, Burgen und prachtvollen Aussichtspunkten – immer entlang der Schwarza, einem der schönsten Gebirgsflüsse Deutschlands.

Der Weg verbindet den berühmten Rennsteig im Thüringer Wald mit der Burgenlandschaft an der Saale. Von 200 bis fast 850 Metern Höhe wechseln sich ruhige Uferwege, schmale Pfade und aussichtsreiche Gipfelanstiege ab. Jede Etappe zeigt eine andere Facette dieser vielfältigen Kulturlandschaft – abwechslungsreich, naturnah und voller Genussmomente.



Foto: Dominik Ketz | Regionverband Thüringer Wald e.V.

ETAPPENRUND-
WANDERWEG
137 km



Auf einen Blick

Start und Ziel: Mündung der Schwarza in die Saale
Länge: 137 km, Anzahl der Etappen: 8
Wegbeschaffenheit: 61 % naturnahe Wege, 29 % befestigte Wege, 10 % Verbunddecke, Asphalt

4000 m Technik ★★★★★ Wegemarkierung ▲
4000 m Kondition ★★★★★



Tipp: Eine Fahrt mit der Thüringer Bergbahn
Die restaurierte, denkmalgeschützte Thüringer Bergbahn verbindet das Schwarzatal mit der Hochebene rund um Oberweißbach. Mit einer Steigung von 25 % überwindet diese außergewöhnliche Standseilbahn einen Höhenunterschied von 323 Metern. Während der Fahrt eröffnet sich ein eindrucksvoller Panoramablick über den Thüringer Wald.



Wanderstart
GOLDISTHAL

Thüringen
-entdecken.de

RUNDWEG UM DAS UNTERBECKEN DES PUMPSPEICHERWERKES

Wegverlauf: Vom Wanderstart auf dem Panoramaweg bergauf am Wasserbehälter vorbei zur Baustraße steigen. Dem Pfad oberhalb der Baustraße folgen und anschließend zum Unterbecken absteigen. Die Staumauer überqueren und am rechten Ufer weiter aufsteigen, bis die Straße zwischen Katzhütte und Scheibe-Alsbach erreicht ist. Die Straße überqueren und über Rennsteigleiter und Goldpfad nach Goldisthal zurückgehen.

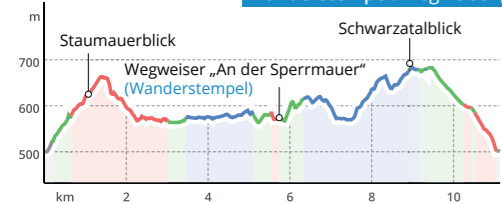
Markierung: Durchgehend mit einer schwarz-blauen Turbine auf weißem Grund markiert.

Sehens- und Erlebnenswertes: Haus der Natur, Blick auf Goldisthal, Staumauer, Stausee mit Seitenarmen, Schwarzatalblick und Blick auf das Unterbecken



Foto: Erich Krauss

Wanderstempel: Wegweiser „An der Staumauer“



Link zum
Tourenportal
Thüringer Wald

ca. 4 h
11,1 km
340 m
340 m
Technik
Kondition
★★★★☆
★★★★☆

1 ÜBER DEN WURZELBERG ZUM OBERBECKEN

Wegverlauf: Der Rennsteigleiter abwärts bis zur Brücke über die Schwarza folgen, danach bergauf zum Haspiseifenberg. Weiter am Ilmborn vorbei, bis zum Wenzels Gerümde. Danach aufwärts Richtung Wurzelberghütte und Wurzelbergwiese, dem Panoramaweg bis zum Abzweig Oberbecken folgen und zur Aussichtsplattform am Speicherbecken aufsteigen. Anschließend Abstieg und über die Rennsteigleiter nach Goldisthal.

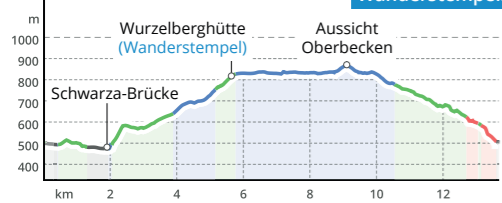
Markierung: bis Brücke über die Schwarza, bis Wenzels Gerümde, bis Abzweig zum Oberbecken, bis Rennsteigleiter unterhalb des Oberbeckens, bis Wanderstart



Foto: Krannich, Wurzelbergfreunde MVe

Sehens- und Erlebnenswertes: Haus der Natur, Ilmborn, Wurzelberghütte, Friedensdenkmal, Oberbecken des Pumpspeicherwerkes und Ausblick nach Masserberg

Wanderstempel: „Wurzelberghütte“



Link zum
Tourenportal
Thüringer Wald

ca. 5 h
13,7 km
399 m
413 m
Technik
Kondition
★★★★☆
★★★★☆



- 1 2 3 Rundwanderwege
- Rundwanderweg Pumpspeicherweg
- Wanderweg Symbole
- Panoramaweg Schwarzatal
- Rennsteigleitern
- Stempelstellen
- Touristinformation
- Rastplatz
- Parkplatz
- Schutzhütte
- Erste-Hilfe-Station

2 NACH MASSERBERG ÜBER DEN KOLITSCHBERG

Wegverlauf: Panoramaweg Schwarzatal bis Rastplatz Biene. Danach entlang des Bienenwandweges aufwärts zur Rehtalbrücke (Unterquerung) und weiter bergan bis zum Masserberger Barfußweg. Am Wassertretbecken vorbei bis zur Rennsteig-Wanderhütte. Weiter in Richtung Goldborn. Auf dem Kolitschbergweg zu den Aussichtspunkten an der ICE-Strecke. Weiter abwärts bis zum Wanderstart.

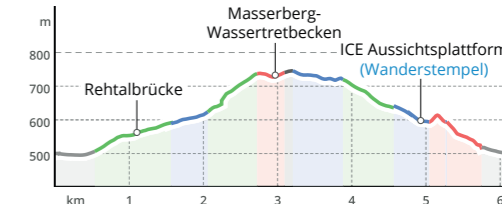
Markierung: bis Rastplatz Biene, bis Bank kurz vor Masserberg, bis Wanderstart

Sehens- und Erlebnenswertes: Haus der Natur, Rehtalbrücke, Wassertretbecken Masserberg, ICE Aussichtsplattform



Foto: Erich Krauss

Wanderstempel: ICE Aussichtsplattform



Link zum
Tourenportal
Thüringer Wald

ca. 1:55 h
6,1 km
271 m
271 m
Technik
Kondition
★★★★☆
★★★★☆

3 RUNDWEG ÜBER SCHMIEDEBACHER KOPF UND KOLITSCHBERG

Wegverlauf: Dem Panoramaweg Schwarzatal entlang der Schwarza, dann aufwärts vorbei an Vorderen- und Hinteren Schmiedebacher Kopf und Ramseltalkopf bis kurz vor Masserberg folgen. Weiter zum Masserberger Barfußweg und zum Herrenhauseck. In Richtung Marienbrunnen und abwärts über den Kolitschbergweg, vorbei an den Aussichtspunkten der DB zurück zum Wanderstart.

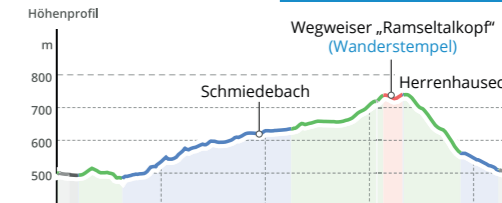
Markierung: bis kurz vor Masserberg, 100 m bis Bank vor Masserberg, bis Herrenhauseck, bis Wanderstart

Sehens- und Erlebnenswertes: Haus der Natur, Wassertretbecken Masserberg, ICE Aussichtsplattform



Foto: Gemeinde Goldisthal

Wanderstempel: Wegweiser „Ramseltalkopf“



Link zum
Tourenportal
Thüringer Wald

ca. 2:30 h
8,7 km
272 m
272 m
Technik
Kondition
★★★★☆
★★★★☆